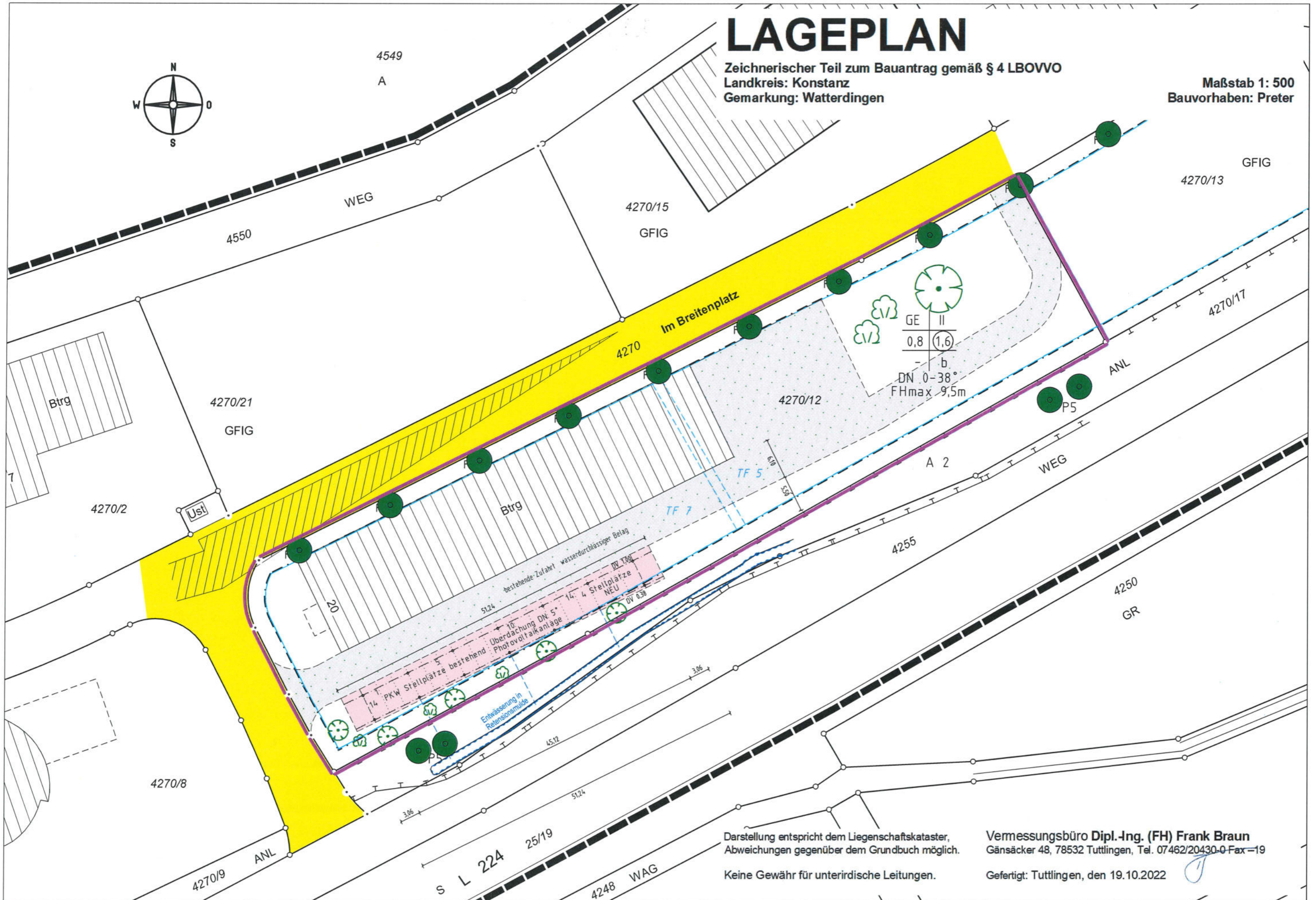


LAGEPLAN

Zeichnerischer Teil zum Bauantrag gemäß § 4 LBOVVO
Landkreis: Konstanz
Gemarkung: Watterdingen

Maßstab 1: 500
Bauvorhaben: Preter



Darstellung entspricht dem Liegenschaftskataster,
Abweichungen gegenüber dem Grundbuch möglich.

Keine Gewähr für unterirdische Leitungen.

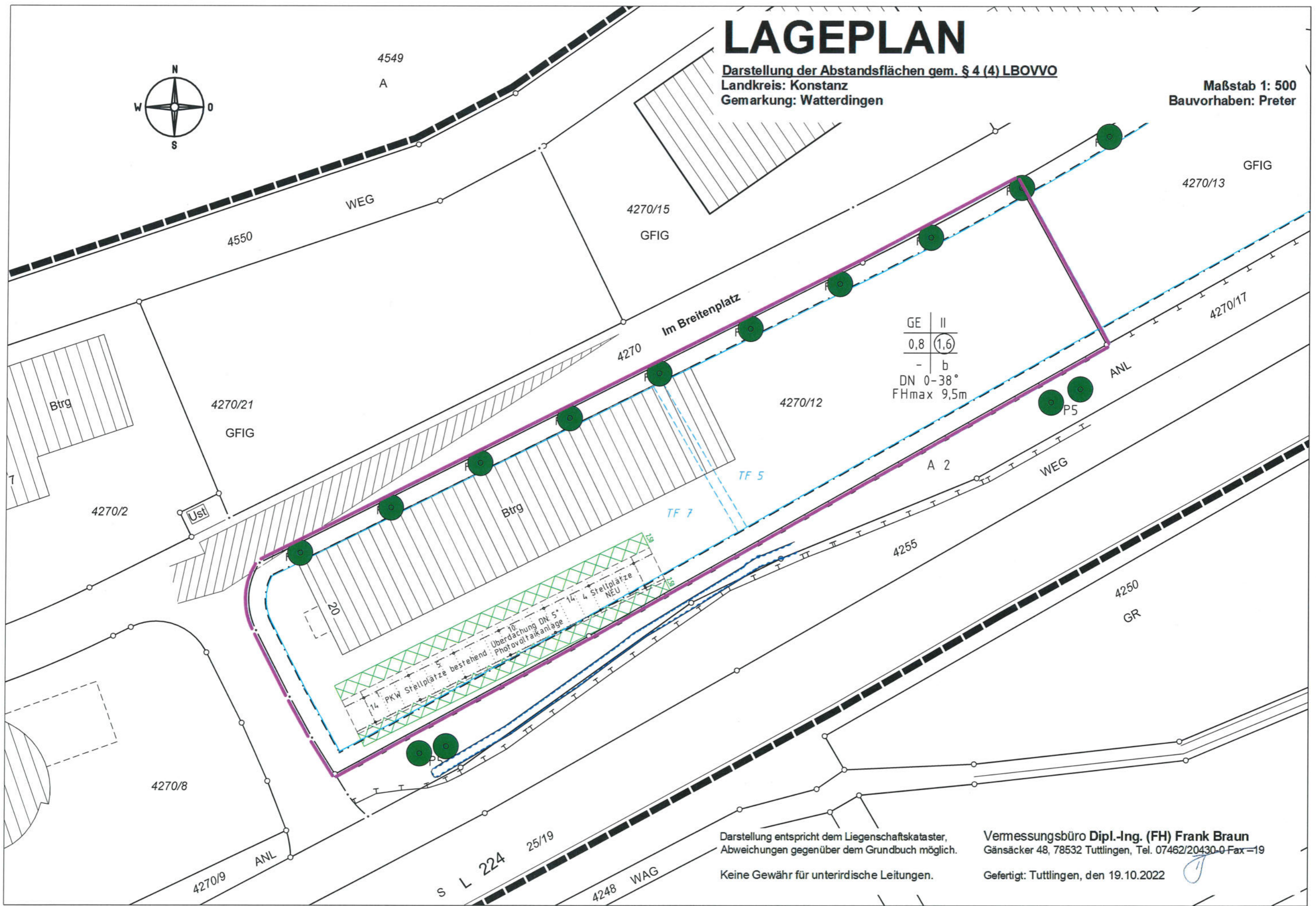
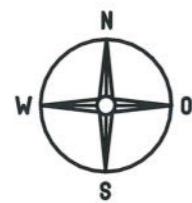
Vermessungsbüro Dipl.-Ing. (FH) Frank Braun
Gänsäcker 48, 78532 Tuttlingen, Tel. 07462/20430-0 Fax=19

Gefertigt: Tuttlingen, den 19.10.2022

LAGEPLAN

Darstellung der Abstandsflächen gem. § 4 (4) LBOVVO
 Landkreis: Konstanz
 Gemarkung: Watterdingen

Maßstab 1: 500
 Bauvorhaben: Preter



Darstellung entspricht dem Liegenschaftskataster,
 Abweichungen gegenüber dem Grundbuch möglich.

Keine Gewähr für unterirdische Leitungen.

Vermessungsbüro Dipl.-Ing. (FH) Frank Braun
 Gänsäcker 48, 78532 Tuttlingen, Tel. 07462/20430-0 Fax=19

Gefertigt: Tuttlingen, den 19.10.2022

